

**RÉPUBLIQUE FRANÇAISE**

Ministère de l'écologie, de l'énergie,  
du développement durable et de  
l'aménagement du territoire

NOR : DEVN0820527A

Arrêté du **27 MAI 2009**

**portant désignation du site Natura 2000  
Garonne, Ariège, Hers, Salat, Pique et Neste  
(zone spéciale de conservation)**

Le ministre d'État, ministre de l'écologie, de l'énergie, du développement durable et de l'aménagement du territoire et la secrétaire d'État chargée de l'écologie,

Vu la directive 92/43/CEE du Conseil du 21 mai 1992 modifiée concernant la conservation des habitats naturels ainsi que de la faune et de la flore sauvages, notamment ses articles 3 et 4 et ses annexes I et II ;

Vu la décision de la Commission des Communautés européennes du 12 décembre 2008 arrêtant, en application de la directive 92/43/CEE du Conseil du 21 mai 1992, la liste des sites d'importance communautaire pour la région biogéographique alpine ;

Vu la décision de la Commission des Communautés européennes du 12 décembre 2008 arrêtant, en application de la directive 92/43/CEE du Conseil du 21 mai 1992, la liste des sites d'importance communautaire pour la région biogéographique atlantique ;

Vu la décision de la Commission des Communautés européennes du 12 décembre 2008 arrêtant, en application de la directive 92/43/CEE du Conseil du 21 mai 1992, la liste des sites d'importance communautaire pour la région biogéographique méditerranéenne ;

Vu le code de l'environnement, notamment le I de l'article L. 414-1 et les articles R. 414-4 et R. 414-7 ;

Vu l'arrêté du 16 novembre 2001 modifié relatif à la liste des types d'habitats naturels et des espèces de faune et de flore sauvages qui peuvent justifier la désignation de zones spéciales de conservation au titre du réseau écologique européen Natura 2000 ;

Vu les avis des communes, des établissements publics de l'Etat et des organismes consulaires concernés,

**Arrêtent :**

## Article 1<sup>er</sup>

Est désigné sous l'appellation « site Natura 2000 Garonne, Ariège, Hers, Salat, Pique et Neste » (zone spéciale de conservation FR7301822) l'espace délimité sur les soixante trois cartes au 1/25000 ci-jointes, s'étendant sur une partie du territoire des communes suivantes :

1° Dans le département de l'Ariège : L'Aiguillon, Albiès, Arignac, Arvigna, Aulos, La Bastide-de-Lordat, La Bastide-du-Salat, La Bastide-sur-l'Hers, Benagues, Besset, Bompas, Bonnac, Bouan, Bélesta, Bézac, Les Cabannes, Camon, Le Carlaret, Caumont, Cazals-des-Baylès, Couflens, Coutens, Crampagna, Encourtiech, Erp, Eychell, Ferrières-sur-Ariège, Foix, Fougax-et-Barrineuf, Gajan, Garanou, Gaudiès, Les Issards, Lacave, Lacourt, Lagarde, Lapenne, Lassur, Lesparrou, Lorp-Sentaraille, Luzenac, Manses, Mazères, Mercenac, Mercus-Garrabet, Mirepoix, Montbel, Montgaillard, Montoulieu, Montségur, Moulin-Neuf, Ornolac-Ussat-les-Bains, Oust, Pamiers, Le Peyrat, Prat-Bonrepaux, Prayols, Les Pujols, Rieucros, Rieux-de-Pelleport, Roumengoux, Saint-Amadou, Saint-Félix-de-Tournefat, Saint-Girons, Saint-Jean-de-Verges, Saint-Jean-du-Falga, Saint-Lizier, Saint-Paul-de-Jarrat, Saverdun, Seix, Sinsat, Soueix-Rogalle, Soulan, Surba, Tarascon-sur-Ariège, Taurignan-Castet, Taurignan-Vieux, Teilhet, Tourtrol, Trémoulet, Unac, Urs, Ussat, Vals, Varilhes, Verdun, Vernajoul, Le Vernet, Vèbre ;

2° Dans le département de l'Aude : Belpech, Chalabre, Comus, Molandier, Rivel, Sainte-Colombe-sur-l'Hers, Sonnac-sur-l'Hers, Tréziers ;

3° Dans le département de la Haute-Garonne : Antignac, Argut-Dessous, Arlos, Arnaud-Guilhem, Ausson, Auterive, Bachos, Bagiry, Bagnères-de-Luchon, Barbazan, Beauchalot, Beauzelle, Blagnac, Bordes-de-Rivière, Boussens, Burgalays, Calmont, Capens, Carbonne, Cassagne, Castagnède, Castelnau-d'Estrétefonds, Castillon-de-Saint-Martory, Cazaux-Layrisse, Cazères, Chaum, Cier-de-Luchon, Cierp-Gaud, Cintegabelle, Clarac, Clermont-le-Fort, Couladère, Estancarbon, Esténos, Eup, Le Fauga, Fenouillet, Figarol, Fos, Fronsac, Gagnac-sur-Garonne, Galié, Gensac-sur-Garonne, Gourdan-Polignan, Goyrans, Grenade, Grépiac, Guran, His, Huos, Juzet-de-Luchon, Labarthe-Inard, Labarthe-Rivière, Labarthe-sur-Lèze, Labroquère, Lacroix-Falgarde, Lestelle-de-Saint-Martory, Lez, Luscan, Lège, Mancieux, Mane, Marignac, Marquefave, Martres-Tolosane, Mauran, Mauzac, Mazères-sur-Salat, Melles, Merville, Miramont-de-Comminges, Miremont, Montauban-de-Luchon, Montaut, Montespan, Montréjeau, Montsaunès, Moustajon, Muret, Noé, Ondes, Ore, Palaminy, Pins-Justaret, Pinsaguel, Pointis-Inard, Pointis-de-Rivière, Ponlat-Taillebourg, Portet-sur-Garonne, Rieux, Roquefort-sur-Garonne, Roques, Roquettes, Saint-Bertrand-de-Comminges, Saint-Béat, Saint-Christaud, Saint-Gaudens, Saint-Jory, Saint-Julien, Saint-Mamet, Saint-Martory, Salies-du-Salat, Salles-et-Pratviel, Salles-sur-Garonne, Saubens, Seilh, Seilhan, Signac, Touille, Toulouse, Valcabrière, Valentine, Venerque, Vernet, Vieille-Toulouse, Villeneuve-de-Rivière ;

4° Dans le département des Hautes-Pyrénées : Ancizan, Anères, Arreau, Aventignan, La Barthe-de-Neste, Bazus-Aure, Bazus-Neste, Bertren, Beyrède-Jumet, Bizous, Cadéac, Camous, Escala, Fréchet-Aure, Grézian, Guchan, Guchen, Hèches, Ilhet, Izaux, Lortet, Loures-Barousse, Mazères-de-Neste, Montoussé, Montégut, Nestier, Saint-Laurent-de-Neste, Saint-Paul, Sainte-Marie, Saléchan, Sarrancolin, Tibiran-Jaunac, Tuzaguet, Vielle-Aure, Vignec ;

5° Dans le département de Tarn-et-Garonne : Auvillar, Boudou, Bourret, Castelferrus, Castelmayran, Castelsarrasin, Cordes-Tolosannes, Donzac, Escatalens, Espalais, Finhan, Golfech, Grisolles, Lamagistère, Malause, Mas-Grenier, Merles, Monbéqui, Montech, Saint-Aignan, Saint-Loup, Saint-Michel, Saint-Nicolas-de-la-Grave, Saint-Porquier, Valence, Verdun-sur-Garonne.

## Article 2

La liste des types d'habitats naturels et des espèces de faune et flore sauvages justifiant la désignation du « site Natura 2000 Garonne, Ariège, Hers, Salat, Pique et Neste » figure en annexe au présent arrêté.


Cette liste ainsi que les cartes visées à l'article 1<sup>er</sup> ci-dessus peuvent être consultées aux préfectures de l'Ariège, de l'Aude, de la Haute-Garonne, des Hautes-Pyrénées, de Tarn-et-Garonne, dans les mairies des communes situées dans le périmètre du site, à la direction régionale de l'environnement du Languedoc-Roussillon, à la direction régionale de l'environnement, de l'aménagement et du logement de Midi-Pyrénées, ainsi qu'à la direction de l'eau et de la biodiversité au ministère de l'écologie, de l'énergie, du développement durable et de l'aménagement du territoire.

## Article 3

La directrice de l'eau et de la biodiversité est chargée de l'exécution du présent arrêté, qui sera publié au Journal officiel de la République française.


Fait à Paris, le **27 MAI 2009**

Le ministre d'État, ministre de l'écologie, de l'énergie, du développement durable et de l'aménagement du territoire,



Jean-Louis BORLOO

La secrétaire d'État chargée de l'écologie,



Chantal JOUANNO

## Annexe

### A l'arrêté de désignation du site Natura 2000 FR7301822 Garonne, Ariège, Hers, Salat, Pique et Neste (zone spéciale de conservation)

Liste des types d'habitats naturels et des espèces de faune et de flore sauvages justifiant cette désignation

#### 1 - Liste des habitats naturels figurant sur la liste arrêtée le 16 novembre 2001 modifié justifiant la désignation du site au titre de l'article L.414-1-I du code de l'environnement

- 3150 Lacs eutrophes naturels avec végétation du *Magnopotamion* ou *Hydrocharition*  
3260 Rivières des étages planitiaire à montagnard avec végétation du *Ranunculion fluitantis* et du *Callitriche-Batrachion*  
3270 Rivières avec berges vaseuses avec végétation du *Chenopodion rubri* p.p. et du *Bidention* p.p.  
6120 \* Pelouses calcaires de sables xériques  
6430 Mégaphorbiaies hygrophiles d'ourlets planitiaux et des étages montagnard à alpin  
6510 Prairies maigres de fauche de basse altitude (*Alopecurus pratensis*, *Sanguisorba officinalis*)  
7220 \* Sources pétrifiantes avec formation de travertins (*Cratoneurion*)  
9180 \* Forêts de pentes, éboulis ou ravins du *Tilio-Acerion*  
91E0 \* Forêts alluviales à *Alnus glutinosa* et *Fraxinus excelsior* (*Alno-Padion*, *Alnion incanae*, *Salicion albae*)  
91F0 Forêts mixtes à *Quercus robur*, *Ulmus laevis*, *Ulmus minor*, *Fraxinus excelsior* ou *Fraxinus angustifolia*, riveraines des grands fleuves (*Ulmion minoris*)

#### 2 - Liste des espèces de faune et flore sauvages figurant sur la liste arrêtée le 16 novembre 2001 modifié justifiant la désignation du site au titre de l'article L.414-1-I du code de l'environnement

##### Mammifères

- |      |                                    |                                  |
|------|------------------------------------|----------------------------------|
| 1308 | Barbastelle                        | <i>Barbastella barbastellus</i>  |
| 1301 | Desman des Pyrénées                | <i>Galemys pyrenaicus</i>        |
| 1324 | Grand Murin                        | <i>Myotis myotis</i>             |
| 1304 | Grand Rhinolophe                   | <i>Rhinolophus ferrumequinum</i> |
| 1355 | Loutre d'Europe                    | <i>Lutra lutra</i>               |
| 1310 | Minioptère de Schreibers           | <i>Miniopterus schreibersi</i>   |
| 1307 | Petit Murin                        | <i>Myotis blythi</i>             |
| 1303 | Petit Rhinolophe                   | <i>Rhinolophus hipposideros</i>  |
| 1305 | Rhinolophe euryale                 | <i>Rhinolophus euryale</i>       |
| 1323 | Vespertilion de Bechstein          | <i>Myotis bechsteini</i>         |
| 1321 | Vespertilion à oreilles échancrées | <i>Myotis emarginatus</i>        |

##### Amphibiens et reptiles

- |      |                  |                         |
|------|------------------|-------------------------|
| 1220 | Cistude d'Europe | <i>Emys orbicularis</i> |
|------|------------------|-------------------------|

Poissons

1138	Barbeau méridional	<i>Barbus meridionalis</i>
1134	Bouvière	<i>Rhodeus sericeus amarus</i>
1163	Chabot	<i>Cottus gobio</i>
1102	Grande alose	<i>Alosa alosa</i>
1096	Lamproie de Planer	<i>Lampetra planeri</i>
1095	Lamproie marine	<i>Petromyzon marinus</i>
1106	Saumon atlantique	<i>Salmo salar</i>
1126	Toxostome	<i>Chondrostoma toxostoma</i>

Invertébrés

1041	Cordulie à corps fin	<i>Oxygastra curtisii</i>
1092	Ecrevisse à pieds blancs	<i>Austropotamobius pallipes</i>
1088	Grand Capricorne	<i>Cerambyx cerdo</i>
1083	Lucane cerf-volant	<i>Lucanus cervus</i>


Plantes

*aucune espèce mentionnée*

\* *Habitats ou espèces dont la protection est prioritaire au sens de l'article R414-1 du code de l'environnement*


Fait à Paris, le **27 MAI 2009**

Le ministre d'État, ministre de l'écologie, de l'énergie, du développement durable et de l'aménagement du territoire



Jean-Louis BORLOO

La secrétaire d'État chargée de l'écologie



Chantal JOUANNO

NOR : DEV N 06 5 0 3 3 9 A

**MINISTÈRE DE L'ÉCOLOGIE ET DU DÉVELOPPEMENT DURABLE**  
**Arrêté portant désignation du site Natura 2000 Vallée de la Garonne de Muret à Moissac**  
**(zone de protection spéciale)**

Le ministre de la défense et la ministre de l'écologie et du développement durable,

Vu la directive 79/409/CEE du Conseil du 2 avril 1979 modifiée concernant la conservation des oiseaux sauvages, notamment son article 4 et son annexe I ;

Vu le code de l'environnement, notamment le II et le III de l'article L. 414-1, et les articles R. 414-2, R. 414-3, R. 414-5, R. 414-6 et R. 414-7 ;

Vu l'arrêté du 16 novembre 2001 relatif à la liste des espèces d'oiseaux qui peuvent justifier la désignation de zones de protection spéciale au titre du réseau écologique européen Natura 2000 selon l'article L. 414-1-II (1<sup>er</sup> alinéa) du code de l'environnement ;

Vu les avis des communes et des établissements publics de coopération intercommunale concernés ;

**Arrêtent :**

**Art. 1<sup>er</sup>** - Est désigné sous l'appellation « site Natura 2000 Vallée de la Garonne de Muret à Moissac » (zone de protection spéciale FR7312014) l'espace délimité sur les quatorze cartes au 1/25000 ci-jointes, s'étendant sur une partie du territoire des communes suivantes :

1° Dans le département de la Haute-Garonne : Beauzelle, Blagnac, Castelnau-d'Estrétefonds, Fenouillet, Fonsorbes, Frouzins, Grenade, Lacroix-Falgarde, Ondes, Pinsaguel, Plaisance-du-Touch, Portet-sur-Garonne, Roques, Saint-Jory, Seilh, Toulouse, Vieille-Toulouse, Villeneuve-Tolosane ;

2° Dans le département de Tarn-et-Garonne : Aucamville, Boudou, Bourret, Castelmayran, Castelsarrasin, Cordes-Tolosannes, Escatalens, Finhan, Grisolles, Mas-Grenier, Moissac, Monbéqui, Montech, Pompignan, Saint-Nicolas-de-la-Grave, Saint-Porquier, Verdun-sur-Garonne.

**Art. 2** - La liste des espèces d'oiseaux justifiant la désignation du « site Natura 2000 Vallée de la Garonne de Muret à Moissac » figure en annexe au présent arrêté.

Cette liste ainsi que les cartes visées à l'article 1<sup>er</sup> ci-dessus peuvent être consultées aux préfectures de la Haute-Garonne, du Tarn-et-Garonne, à la direction régionale de l'environnement de Midi-Pyrénées, ainsi qu'à la direction de la nature et des paysages au ministère de l'écologie et du développement durable.


**Art. 3** - La directrice des affaires juridiques au ministère de la défense et le directeur de la nature et des paysages au ministère de l'écologie et du développement durable sont chargés, chacun en ce qui le concerne, de l'exécution du présent arrêté, qui sera publié au *Journal officiel* de la République française.

Fait à Paris, le 7 JUIN 2006

Le ministre de la défense

  
Michèle ALLIOT-MARIE

La ministre de l'écologie et  
du développement durable

  
Nelly OLIN

## Annexe

### A l'arrêté de désignation du site Natura 2000 FR7312014 Vallée de la Garonne de Muret à Moissac (zone de protection spéciale)

#### Liste des espèces d'oiseaux justifiant cette désignation

##### 1 - Liste des espèces d'oiseaux figurant sur la liste arrêtée le 16 novembre 2001 justifiant la désignation du site au titre de l'article L.414-1-II (1<sup>er</sup> alinéa) du code de l'environnement

A092	Aigle botté	<i>Hieraetus pennatus</i>
A026	Aigrette garzette	<i>Egretta garzetta</i>
A094	Balbuzard pêcheur	<i>Pandion haliaetus</i>
A023	Bihoreau gris	<i>Nycticorax nycticorax</i>
A022	Blongios nain	<i>Ixobrychus minutus</i>
A024	Crabier chevelu	<i>Ardeola ralloides</i>
A098	Faucon émerillon	<i>Falco columbarius</i>
A027	Grande Aigrette	<i>Ardea alba</i>
A029	Héron pourpré	<i>Ardea purpurea</i>
A229	Martin-pêcheur d'Europe	<i>Alcedo atthis</i>
A073	Milan noir	<i>Milvus migrans</i>
A176	Mouette mélanocéphale	<i>Larus melanocephalus</i>
A193	Sterne pierregarin	<i>Sterna hirundo</i>

##### 2 - Liste des autres espèces d'oiseaux migrateurs justifiant la désignation du site au titre de l'article L.414-1-II (2<sup>ème</sup> alinéa) du code de l'environnement

A099	Faucon hobereau	<i>Falco subbuteo</i>
A230	Guêpier d'Europe	<i>Merops apiaster</i>
A249	Hirondelle de rivage	<i>Riparia riparia</i>
A028	Héron cendré	<i>Ardea cinerea</i>
A025	Héron garde-boeufs	<i>Bubulcus ibis</i>
A179	Mouette rieuse	<i>Larus ridibundus</i>
A136	Petit Gravelot	<i>Charadrius dubius</i>

NOR : D E V N 07 5 t 0 1 1 A

MINISTÈRE DE L'ÉCOLOGIE ET DU DÉVELOPPEMENT DURABLE

**Arrêté portant désignation du site Natura 2000 Vallées du Tarn, de l'Aveyron, du Viaur, de l'Agout et du Gijou  
(zone spéciale de conservation)**

La ministre de l'écologie et du développement durable,

Vu la directive 92/43/CEE du Conseil du 21 mai 1992 modifiée concernant la conservation des habitats naturels ainsi que de la faune et de la flore sauvages, notamment ses articles 3 et 4 et ses annexes I et II ;

Vu la décision de la Commission des Communautés européennes du 07 décembre 2004 arrêtant, en application de la directive 92/43/CEE du Conseil du 21 mai 1992, la liste des sites d'importance communautaire pour la région biogéographique atlantique ;

Vu la décision de la Commission des Communautés européennes du 07 décembre 2004 arrêtant, en application de la directive 92/43/CEE du Conseil du 21 mai 1992, la liste des sites d'importance communautaire pour la région biogéographique continentale ;

Vu le code de l'environnement, notamment le I de l'article L. 414-1 et les articles R. 414-4 et R. 414-7 ;

Vu l'arrêté du 16 novembre 2001 modifié relatif à la liste des types d'habitats naturels et des espèces de faune et de flore sauvages qui peuvent justifier la désignation de zones spéciales de conservation au titre du réseau écologique européen Natura 2000 ;

Vu les avis des communes, des établissements publics de l'Etat et des organismes consulaires concernés ;

**Arrête :**

**Art. 1<sup>er</sup>** - Est désigné sous l'appellation « site Natura 2000 Vallées du Tarn, de l'Aveyron, du Viaur, de l'Agout et du Gijou » (zone spéciale de conservation FR7301631) l'espace délimité sur la carte d'assemblage au 1/600000 ainsi que sur les huit cartes au 1/100000 ci-jointes, s'étendant sur une partie du territoire des communes suivantes :

1° Dans le département de l'Aveyron : La Bastide-l'Évêque, Belcastel, Bor-et-Bar, Brandonnet, Cabanès, Calmont, Camboulazet, Camjac, Cassagnes-Bégonhès, Castelmary, Centrés, Colombiès, Compolibat, Comps-la-Grand-Ville, Crespins, Flavin, La Fouillade, Lescure-Jaoul, Lunac, Lédergues, Maleville, Monteils, Morlhon-le-Haut, Najac, Naucelle, Pont-de-Salars, Pradinas, Prévinières, Quins, Rignac, La Rouquette, Saint-André-de-Najac, Saint-Just-sur-Viaur, Sainte-Juliette-sur-Viaur, La Salvétat-Peyralès, Sanvensa, Sauveterre-de-Rouergue, Tauriac-de-Naucelle, Tayrac, Trémouilles, Villefranche-de-Rouergue ;

2° Dans le département de la Haute-Garonne : Bessières, Bondigoux, Buzet-sur-Tarn, Layrac-sur-Tarn, La Magdelaine-sur-Tarn, Mirepoix-sur-Tarn, Villematier, Villemur-sur-Tarn ;

3° Dans le département du Tarn : Ambres, Anglès, Le Bez, Brassac, Burlats, Castelnau-de-Brassac, Castres, Coufouleux, Damiatte, Ferrières, Fiac, Fréjeville, Gijounet, Giroussens, Guitalens, Jouqueviel, Labastide-Saint-Georges, Lacaune, Lacaze, Lacrouzette, Lalbarède, Lamontelarié, Lavar, Milhars, Mirandol-Bourgnounac, Montirat, Montredon-Labessonnié, Montrosier, Mézens, Navès, Pampelonne, Penne, Puylaurens, Rabastens, Le Riols, Roquecourbe, Saint-Christophe, Saint-Jean-de-Rives, Saint-Lieux-lès-Lavar, Saint-Martin-Laguépie, Saint-Paul-Cap-de-Joux, Saint-Pierre-de-Trivisy, Saint-Sulpice, Saïx, Serviès, Sémalens, Tanus, Teyssode, Vabre, Viane, Vielmur-sur-Agout, Viterbe ;

4° Dans le département de Tarn-et-Garonne : Albefeuille-Lagarde, Albias, Barry-d'Islemade, Les Barthes, Bioule, Boudou, Bressols, Bruniquel, Castelsarrasin, Cayrac, Cazals, Corbarieu, Féneyrols, L'Honor-de-Cos, Labastide-Saint-Pierre, Labastide-du-Temple, Lafrançaise, Laguépie, Lamothe-Capdeville, Lizac, Meuzac, Mirabel, Moissac, Montastruc, Montauban, Montricoux, Nohic, Nègrepelisse, Orgueil, Piquecos, Reyniès, Réalville, Saint-Antonin-Noble-Val, Saint-Nicolas-de-la-Grave, Varen, Villebrumier, Villemade.



**Art. 2** - La liste des types d'habitats naturels et des espèces de faune et flore sauvages justifiant la désignation du « site Natura 2000 Vallées du Tarn, de l'Aveyron, du Viaur, de l'Agout et du Gijou » figure en annexe au présent arrêté.

Cette liste ainsi que les cartes visées à l'article 1<sup>er</sup> ci-dessus peuvent être consultées aux préfectures de l'Aveyron, de la Haute-Garonne, du Tarn et de Tarn-et-Garonne, à la direction régionale de l'environnement de Midi-Pyrénées, ainsi qu'à la direction de la nature et des paysages au ministère de l'écologie et du développement durable.

**Art. 3** - Le directeur de la nature et des paysages est chargé de l'exécution du présent arrêté, qui sera publié au *Journal officiel* de la République française.

Fait à Paris, le

**13 AVR. 2007**



Nelly OLIN

## Annexe

### A l'arrêté de désignation du site Natura 2000 FR7301631 Vallées du Tarn, de l'Aveyron, du Viaur, de l'Agout et du Gijou (zone spéciale de conservation)

#### Liste des types d'habitats naturels et des espèces de faune et de flore sauvages justifiant cette désignation

##### 1 - Liste des habitats naturels figurant à l'arrêté du 16 novembre 2001 modifié et justifiant la désignation du site au titre du I de l'article L.414-1 du code de l'environnement

- 3260 Rivières des étages planitiaire à montagnard avec végétation du *Ranunculion fluitantis* et du *Callitriche-Batrachion*
- 4030 Landes sèches européennes
- 5110 Formation stables xérophiles à *Buxus sempervirens* des pentes rocheuses (*Berberidion* p.p.)
- 5130 Formations à *Juniperus communis* sur landes ou pelouses calcaires
- 6210 Pelouses sèches semi-naturelles et faciès d'embuissonnement sur calcaires (*Festuco-Brometalia*)\*[sites d'orchidées remarquables]
- 6230 \* Formations herbeuses à *Nardus*, riches en espèces, sur substrats siliceux des zones montagnardes (et des zones submontagnardes de l'Europe continentale)
- 6430 Mégaphorbiaies hygrophiles d'ourlets planitiaux et des étages montagnard à alpin
- 6510 Prairies maigres de fauche de basse altitude (*Alopecurus pratensis*, *Sanguisorba officinalis*)
- 7110 \* Tourbières hautes actives
- 7120 Tourbières hautes dégradées encore susceptibles de régénération naturelle
- 8220 Pentins rocheuses siliceuses avec végétation chasmophytique
- 8310 Grottes non exploitées par le tourisme
- 9120 Hêtraies acidophiles atlantiques à sous-bois à *Ilex* et parfois à *Taxus* (*Quercion robori-petraeae* ou *Ilici-Fagenion*)
- 9180 \* Forêts de pentins, éboulis ou ravins du *Tilio-Acerion*
- 9190 Vieilles chênaies acidophiles des plaines sablonneuses à *Quercus robur*
- 91E0 \* Forêts alluviales à *Alnus glutinosa* et *Fraxinus excelsior* (*Alno-Padion*, *Alnion incanae*, *Salicion albae*)

##### 2 - Liste des espèces de faune et flore sauvages figurant à l'arrêté du 16 novembre 2001 modifié et justifiant la désignation du site au titre du I de l'article L.414-1 du code de l'environnement

###### Mammifères

- |      |                                    |                                  |
|------|------------------------------------|----------------------------------|
| 1308 | Barbastelle                        | <i>Barbastella barbastellus</i>  |
| 1324 | Grand Murin                        | <i>Myotis myotis</i>             |
| 1304 | Grand Rhinolophe                   | <i>Rhinolophus ferrumequinum</i> |
| 1355 | Loutre d'Europe                    | <i>Lutra lutra</i>               |
| 1310 | Minioptère de Schreibers           | <i>Miniopterus schreibersi</i>   |
| 1303 | Petit Rhinolophe                   | <i>Rhinolophus hipposideros</i>  |
| 1321 | Vespertilion à oreilles échancrées | <i>Myotis emarginatus</i>        |

Poissons

1163 Chabot  
1096 Lamproie de Planer  
1126 Toxostome

*Cottus gobio*  
*Lampetra planeri*  
*Chondrostoma toxostoma*

Invertébrés

1078 \* Ecaille chinée  
1092 Ecrevisse à pieds blancs  
1088 Grand Capricorne  
1083 Lucane cerf-volant  
1029 Mulette perlière

*Callimorpha quadripunctaria*  
*Austropotamobius pallipes*  
*Cerambyx cerdo*  
*Lucanus cervus*  
*Margaritifera margaritifera*

\* Habitats ou espèces dont la protection est prioritaire au sens de l'article R. 414-1 du code de l'environnement.

Fait à Paris, le

13 AVR. 2007



Nelly OLIN